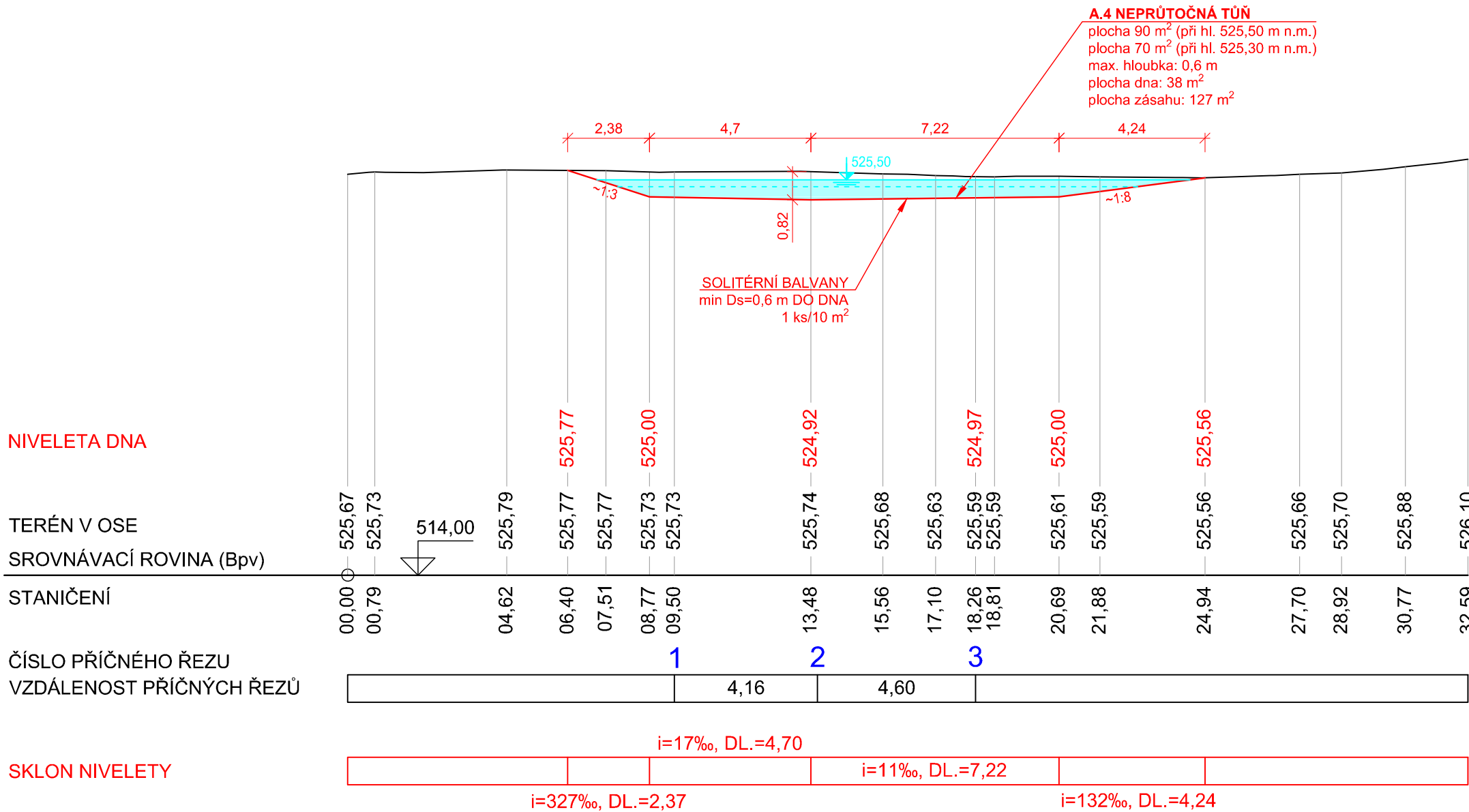


Podrobný podélný profil tůně: OSA A.4 M 1:150





Rozsah: km 0,00000 - km 0,03259

KATASTRÁLNÍ ÚZEMÍ	Čbán
DRUH POZEMKU	ostatní plocha
PARCELNÍ ČÍSLO	172/1



Katastrální území: Čbán [774367]

Souřadnicový systém S-JTSK, výškový systém Bpv

HLAVNÍ INŽENÝR PROJEKTU		PROJEKTANT	VYPRACOVAL	<div><div>ENVISYSTEM s.r.o.</div><div>U Nikolajky 15, Praha 5 Tel. 2 51 56 60 62-3 , Fax. 2 51 56 09 24 e-mail: info@envisystem.cz</div></div>	
Ing. David BŮŽEK		Ing. David BŮŽEK	Ing. Martin DRAHOŇOVSKÝ		
					
INVESTOR	Povodí Vltavy, státní podnik				
STAVBA					
<div>TŘEMOŠNÁ, ř.km 39,40 - 40,08, Čbán, revitalizace údolní nivy</div>				SPEC.	stavební
				STUPEŇ	DSP / DPS
				FORMÁT	3 A4
				DATUM	08 / 2022
				ZAK.ČÍSLO	
OBSAH	PODÉLNÝ PROFIL - OSA A.4		MĚŘÍTKO	Čís. VÝKR.	
			1 : 150	D.4.5	